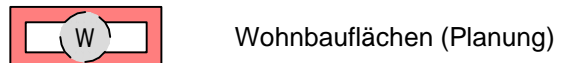


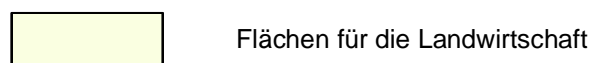
Legende:

Planzeichen

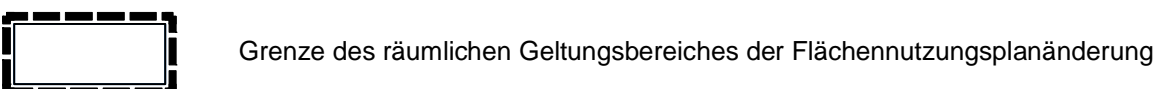
Art der baulichen Nutzung



Flächen für die Landwirtschaft und Wald



Sonstige Planzeichen



Rechtsgrundlagen

Baugesetzbuch (BauGB) i.d.F. der Bekanntmachung vom 03.11.2017 (BGBl. I S. 3634),
 Baunutzungsverordnung (BauNVO) i.d.F. der Bekanntmachung 21.11.2017 (BGBl. I S. 3786),
 Planzeichenverordnung 1990 (PlanzV 90) i.d.F. der Bekanntmachung vom 18.12.1990 (BGBl. I 1991 S. 58), zuletzt
 geändert durch Artikel 3 des Gesetzes vom 04.05.2017 (BGBl. I S. 1057).

Verfahrensvermerke

Der Aufstellungsbeschluss gem. § 2 Abs. 1 BauGB wurde durch die Stadtverordnetenversammlung gefasst am _____

Der Aufstellungsbeschluss gem. § 2 Abs. 1 Satz 2 BauGB wurde ortsüblich bekanntgemacht am _____

Die Öffentlichkeitsbeteiligung gem. § 3 Abs. 1 BauGB wurde ortsüblich bekanntgemacht am _____

Die Öffentlichkeitsbeteiligung gem. § 3 Abs. 1 BauGB erfolgte in der Zeit vom _____ bis einschließlich _____

Die Öffentlichkeitsbeteiligung gem. § 3 Abs. 2 BauGB wurde ortsüblich bekanntgemacht am _____

Die Öffentlichkeitsbeteiligung gem. § 3 Abs. 2 BauGB erfolgte in der Zeit vom _____ bis einschließlich _____

Der Feststellungsbeschluss gem. § 6 Abs. 6 BauGB erfolgte durch die Stadtverordnetenversammlung am _____

Die Bekanntmachungen erfolgten im _____

Ausfertigungsvermerk:

Es wird bestätigt, dass der Inhalt der Flächennutzungsplanänderung mit den hierzu ergangenen Beschlüssen der Stadtverordnetenversammlung übereinstimmt und dass die für die Rechtswirksamkeit maßgebenden Verfahrensvorschriften eingehalten worden sind.

Kirtorf, den _____

 Bürgermeister

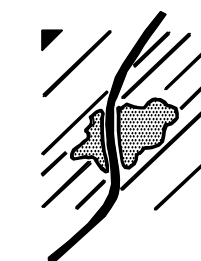
Genehmigungsvermerk:

Rechtskraftvermerk:

Die Genehmigung der Flächennutzungsplanänderung wurde gem. § 6 Abs. 5 BauGB ortsüblich am _____ bekannt gemacht. Damit wird die Flächennutzungsplanänderung wirksam.

Kirtorf, den _____

 Bürgermeister



Planungsbüro Holger Fischer, Konrad-Adenauer-Str. 16, 35440 Linden, Tel. 06403/9537-0 Fax. 06403/9537-30

Stadt Kirtorf, Kernstadt
 Änderung des Flächennutzungsplanes im Bereich des
 Bebauungsplanes "Heselweg"
 Entwurf

Stand: 18.08.2018
 03.12.2018

Bearbeiter: Wolf
 CAD: Beil

Maßstab: 1 : 10.000